







Jelmagyarázat

3.

Monitoring állomás

Madárnatura

Natura 2000 terület

Projekt címe: "Előrejelző rendszerek fejlesztése, monitoring hálózat fejlesztése" KEHOP-1.1.0-15-2021-00014				
Tervező: 	VIZITERV Environ Nonprofit Kft. 4400 Nyíregyháza, Széchenyi u. 15. Tel: 06-42/500-521 Fax: 06-42/500-522 e-mail: info@environ.hu			
Megbízó:	ORSZÁGOS VÍZÜGYI FŐIGAZGATÓSÁG 1012 Budapest Márvány u. 1/D.			
Munkarész felelős tervezője:		VIZITERV Environ Nonprofit Kft. 4400 Nyíregyháza, Széchenyi u. 15. Tel: 06-42/500-521 Fax: 06-42-500-522 e-mail: info@environ.hu	Tervfajta: Konceptió terv	
Munkarész tárgya: Közép-Tisza-vidéki Vízügyi Igazgatóság működési területén 3 db monitoringrendszer rekonstrukciója			Tervező munkaszáma: 2036-K-KÖTI	
Rajz címe: Áttekintő helyszínrajz			Rajzsám: 12. melléklet	
Ügyvezető igazgató: Gacsályi József 	Felelős tervező: Jenei Zsuzsanna 	Tervező, szerkesztő: Jenei Zsuzsanna 	Ellenőr: Polyák Károly 	Méretarány: M 1:100 000 Alapszint: Balti Kelt: 2023.06.

Ez a terv szerzői jogvédelem alatt áll.